









	Koridor pro silniční dopravu
	Mimoúrovňová křižovatka
	Koridor pro železniční dopravu a tramvaje
	Koridor pro ropovod a produktovod
	Koridor pro zásobování elektrickou energií
	Koridor pro zásobování plynem
	Nadregionální biocentrum
	Nadregionální biokoridor
	Regionální biocentrum
	Regionální biokoridor

 Plochy dopravní infrastruktury - silniční
dálniční komunikace, komunikace
II. a III. třídy

	Letiště Vodochody
	Ochranné pásmo letiště proti klamavým světlům
	Ochranné pásmo vzletové a přistávací dráhy letiště (RWY)
	Ochranné pásmo letiště ornitologické vnitřní
	Ochranné pásmo letiště s výškovým omezením staveb
	Ochranné pásmo staveb a zařízení letiště Vodochody

VÝKRES ŠIRŠÍCH ÚZEMNÍCH VZTAHŮ		
GRAFICKÁ ČÁST ODŮVODNĚNÍ		
ÚPLNÉ ZNĚNÍ ÚP POSTŘÍŽIN PO ZMĚNĚ Č. 4	VÝKRES D.2	PARÉ
DATUM ZPRACOVÁNÍ 1/2026	1 : 25 000	ING. ARCH. MARTINA TUNKOVÁ AUTORIZOVANÝ ARCHITEKT THÁMOVA 119/22, 186 00, PRAHA SPOLUPRÁCE ING. ARCH. JITKA MEJSNAROVÁ ING. DANIEL FRANKÉ, PH.D.